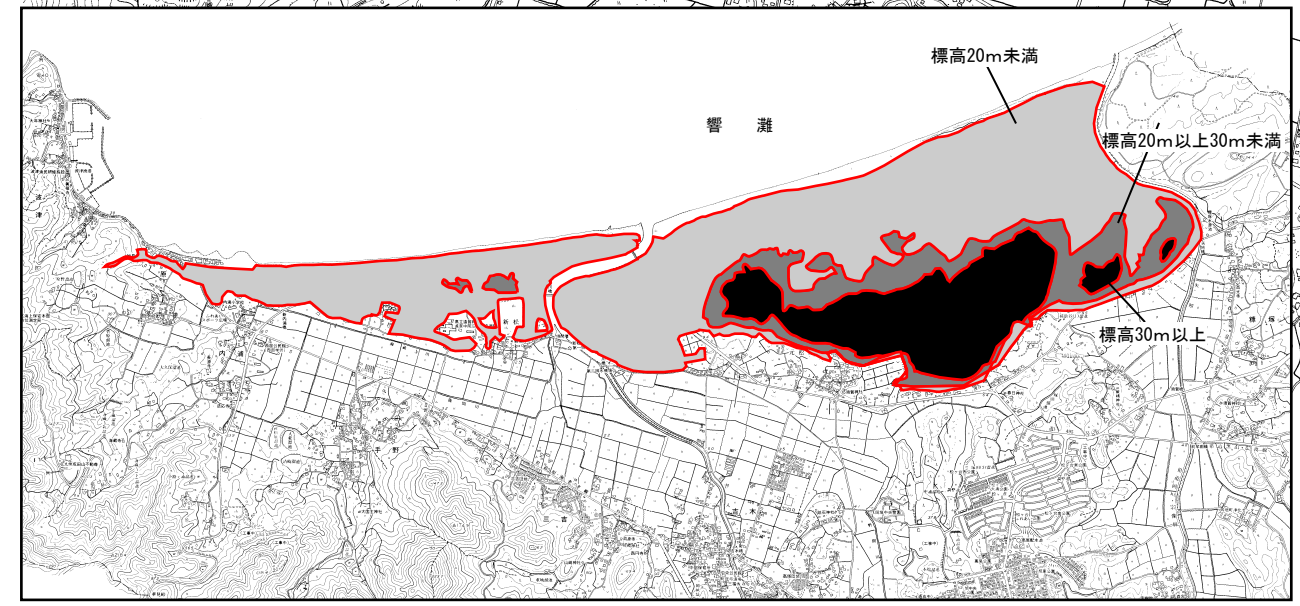
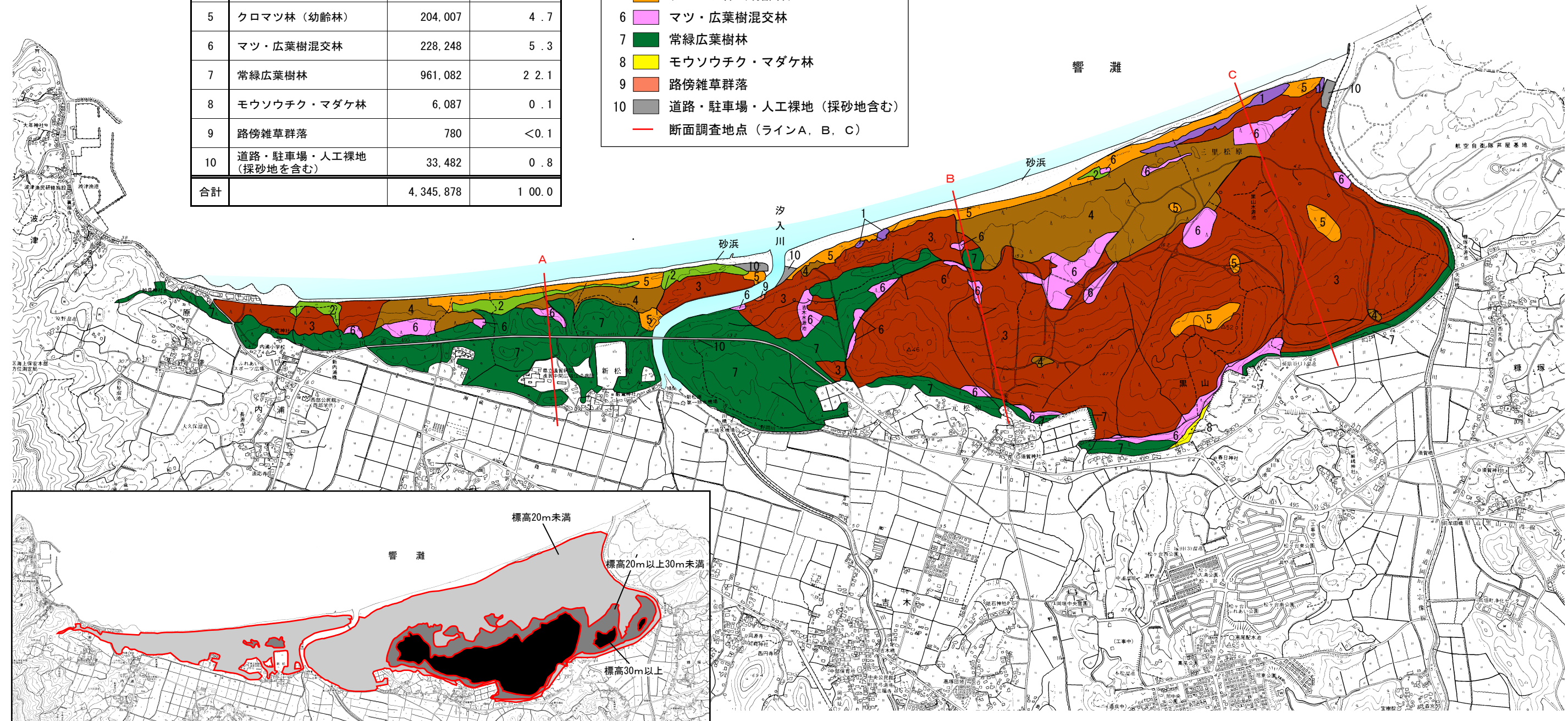


群落面積一覧表

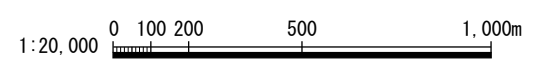
No.	群落名	面積 (㎡)	比率 (%)
1	海岸砂丘矮性低木林	27,067	0.6
2	海岸風衝低木林	63,483	1.5
3	クロマツ林 (老齡林)	2,304,420	53.0
4	クロマツ林 (壮齡林)	517,222	11.9
5	クロマツ林 (幼齡林)	204,007	4.7
6	マツ・広葉樹混交林	228,248	5.3
7	常緑広葉樹林	961,082	22.1
8	モウソウチク・マダケ林	6,087	0.1
9	路傍雑草群落	780	<0.1
10	道路・駐車場・人工裸地 (採砂地を含む)	33,482	0.8
合計		4,345,878	100.0

凡例

- 1 海岸砂丘矮性低木林
- 2 海岸風衝低木林
- 3 クロマツ林 (老齡林)
- 4 クロマツ林 (壮齡林)
- 5 クロマツ林 (幼齡林)
- 6 マツ・広葉樹混交林
- 7 常緑広葉樹林
- 8 モウソウチク・マダケ林
- 9 路傍雑草群落
- 10 道路・駐車場・人工裸地 (採砂地を含む)
- 断面調査地点 (ラインA, B, C)



標高区分図



現存植生図

