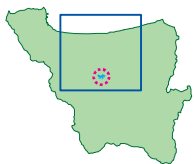


# ため池ハザードマップ 門田池

堤体高 11.6m 総貯水量 309 千m<sup>3</sup>



- このハザードマップは地震や大雨によるため池決壊時に想定される浸水範囲及び水深を示しています。
- ため池以外からの氾濫は想定していません。
- 災害の状況によっては表示範囲意外においても被害が発生する可能性があります。


遠賀郡岡垣町吉木字堤の上

## 防災関連施設

	指定避難所		自主避難所
	役場		警察署
	消防署		医療機関
	臨時ハブポート		防災無線

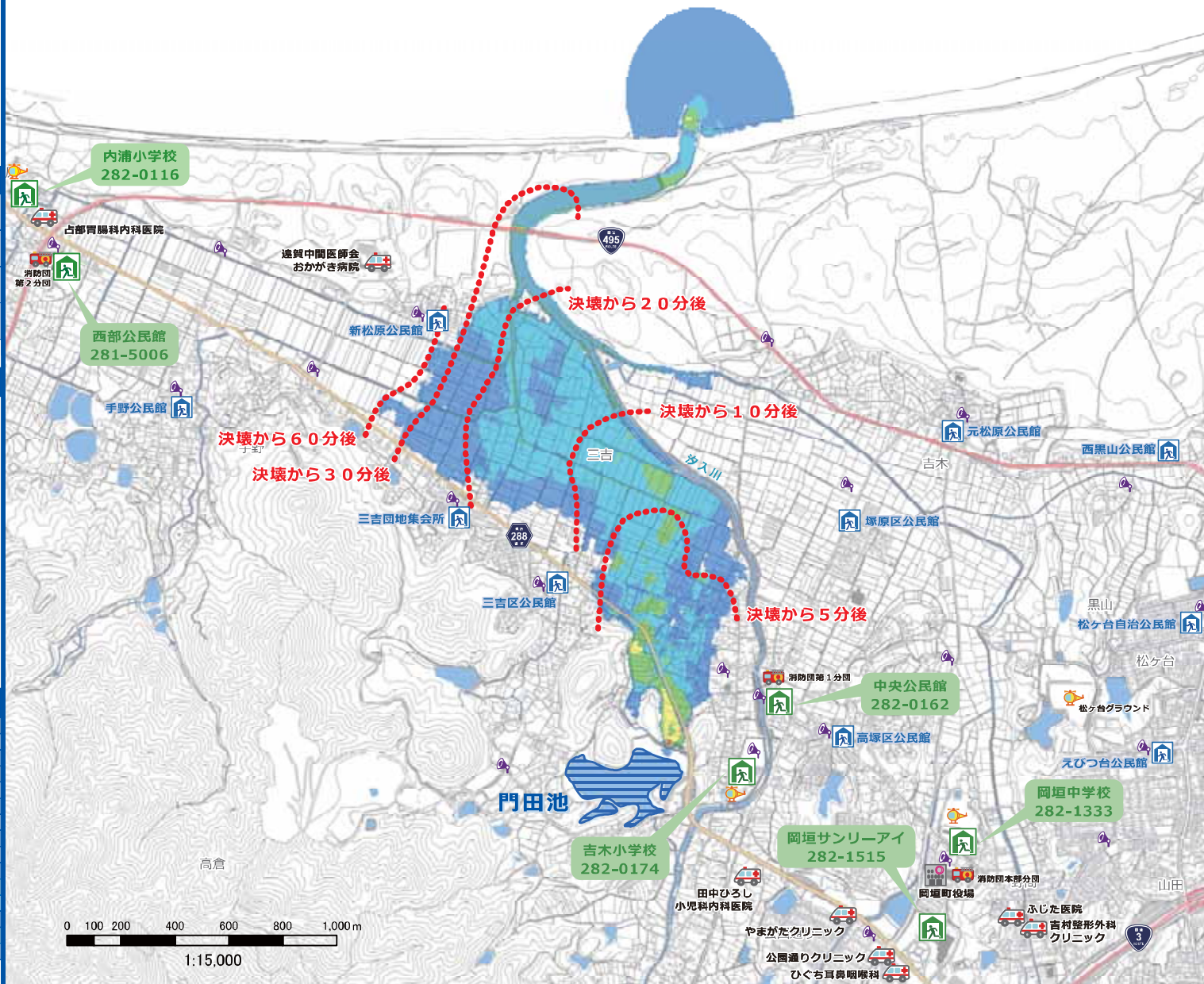
※自主避難所とは、市町村が避難勧告・指示発令時に開設される避難所とは異なり、一時的に開設するものです。

## 想定浸水深の目安



## 緊急時の連絡先 市外局番 (093)

【行政機関】			
岡垣町役場	282-1211		
【警察・消防】			
岡垣交番	282-0296	遠賀郡消防 岡垣出張所	283-4119
波津駐在所	282-2425		
【救急告示医療機関】			
【ライフライン】			
九州電力 八幡営業所	0120-986-102	岡垣町役場 上下水道課	282-1211
	警察 110 番		火事 救急 119 番



このハザードマップの背景地図は、NTT 空間情報株式会社の数値地形図を使用しています。